

УТВЕРЖДАЮ

Директор

МБОУ ДО «ДЮСШ «Лидер»

В.Г. Сарапулов

« 25 » октября 20 19 г.

ПАСПОРТ ДОСТУПНОСТИ
объекта социальной инфраструктуры (ОСИ)
№016(1)-П

1. Общие сведения об объекте

- 1.1. Наименование (вид) объекта: Муниципальное бюджетное образовательное учреждение дополнительного образования «Детско-юношеская спортивная школа «Лидер»
- 1.2. Адрес объекта: 617475, Пермский край, г.Кунгур, ул.Гребнева 81
- 1.3. Сведения о размещении объекта:
- часть здания из 4этажей: на 1этаже -1662.0кв.м, на 3 этаже-1316.6кв.м.
- наличие прилегающего земельного участка – 7825.08кв.м.
- 1.4. Год постройки здания: 2014 г., последнего капитального ремонта: нет
- 1.5. Дата предстоящих плановых ремонтных работ (текущего, капитального):
текущий ремонт – не планируется;
капитальный – не планируется.
- 1.6. Название организации (учреждения) (полное юридическое наименование - согласно Уставу, краткое наименование):
Муниципальное бюджетное образовательное учреждение дополнительного образования «Детско-юношеская спортивная школа «Лидер» (МБОУ ДО «ДЮСШ «Лидер»)
- 1.7. Юридический адрес организации (учреждения): 617475 Пермский край, г.Кунгур ул.Гребнева 81
- 1.8. Основание для пользования объекта: безвозмездное пользование
- 1.9. Форма собственности: государственная
- 1.10. Территориальная принадлежность: муниципальная
- 1.11. Вышестоящая организация: Управление образования администрации г.Кунгура
- 1.12. Адрес вышестоящей организации: 617475 Пермский край, г.Кунгур, ул.Ситникова 62


2. Характеристика деятельности организации на объекте
(по обслуживанию населения)


- 2.1. Сфера деятельности (здравоохранение, образование, социальная защита, физическая культура и спорт, культура, связь и информация, транспорт, жилой фонд, потребительский рынок и сфера услуг, другое): образование.
- 2.2. Виды оказываемых услуг: реализация дополнительных общеобразовательных программ по культивируемым видам спорта, организация спортивных мероприятий.
- 2.3. Форма оказания услуг: (на объекте, с длительным пребыванием, в т.ч. проживанием, на дому, дистанционно): на объекте.
- 2.4. Категории обслуживаемого населения по возрасту: (дети, взрослые трудоспособного возраста, пожилые; все возрастные категории): дети
- 2.5. Категории обслуживаемых инвалидов: ЛИН, ДЦП.
- 2.6. Плановая мощность: посещаемость (количество обслуживаемых в день), вместимость, пропускная способность: 200 человек
- 2.7. Участие в исполнении ИПР инвалида, ребенка-инвалида (да, нет): нет.


3. Состояние доступности объекта

3.1. Путь следования к объекту пассажирским транспортом (описать маршрут движения с использованием пассажирского транспорта).

Остановка «Магазин №3»

 Маршруты автобусов: №2 «м/р Уральский – м/р Шаквинский», №2а «Заводская – м/р Уральский», №155 «Вокзал- с.Плеханово», №351 «Заводская-с.Плеханово»

 Маршруты трамваев: нет.

 Маршруты троллейбусов: **нет**

Наличие адаптированного пассажирского транспорта к объекту: **нет**

3.2. Путь к объекту от ближайшей остановки пассажирского транспорта:

3.2.1. Расстояние до объекта от остановки транспорта: 350м

3.2.2. Время движения (пешком): 5 минут.

3.2.3. Наличие выделенного от проезжей части пешеходного пути (да, нет): ширина пешеходного пути – 1,2-2,0 м.

3.2.4. Перекрестки (нерегулируемые; регулируемые, со звуковой сигнализацией, таймером; нет): пешеходный переход на ул. Гагарина – ул. Голованова регулируемый с таймером, переход обозначен знаком «Пешеходный переход», переход на ул. Гагарина – ул. Гребнева нерегулируемый, обозначен знаком «Пешеходный переход».

3.2.5. Информация на пути следования к объекту (акустическая, тактильная, визуальная; нет). На пути следования к объекту присутствует только визуальная информация. Остановочный пункт не оборудован табличкой с названием остановки, расписанием движения транспорта. На остановке отсутствуют указатели и схема движения к объекту для инвалидов и других маломобильных групп населения

3.2.6. Перепады высоты на пути: Пешеходные переходы представляет собой ровную асфальтовую дорогу, на пересечении с проезжей частью оборудованы съезды.

3.3. Организация доступности объекта для инвалидов - форма обслуживания

N п/п	Категория инвалидов (вид нарушения)	Вариант организации доступности объекта (формы обслуживания)
1	Все категории инвалидов и МГН в том числе инвалиды:	ДУ
2	передвигающиеся на креслах-колясках	Б
3	с нарушениями опорно-двигательного аппарата	ДУ
4	с нарушениями зрения	ВНД
5	с нарушениями слуха	ДУ
6	с нарушениями умственного развития	Б

3.4. Состояние доступности основных структурно-функциональных зон

N п/п	Основные структурно-функциональные зоны	Состояние доступности, в том числе для основных

		категорий инвалидов
1	Территория, прилегающая к зданию (участок)	<p>ДП-И (К,О,Г,У) – доступно полностью избирательно для инвалидов с нарушением опорно-двигательного аппарата, нарушением слуха, для инвалидов на креслах-колясках, инвалидов с нарушением умственного развития.</p> <p>ВНД (С) – не доступно для инвалидов с нарушением зрения.</p>
2	Вход (входы) в здание	<p>ДП-И (К,О, Г,У) – доступно полностью для инвалидов с нарушением опорно-двигательного аппарата и инвалидов на креслах-колясках, инвалидов с нарушением слуха и нарушением умственного развития.</p> <p>ВНД (С) – не доступно для инвалидов с нарушением зрения.</p>
3	Путь (пути) движения внутри здания (в т. ч. пути эвакуации)	<p>ДЧ-И (Г,У,О,К) – зона доступна частично избирательно для инвалидов с нарушением слуха, умственного развития и инвалидов на креслах-колясках, опорно-двигательного аппарата.</p> <p>ВНД (С) – не доступно для инвалидов с нарушением зрения.</p>
4	Зона целевого назначения здания (целевого посещения объекта)	<p>ДП-И(О,К,У) – доступно полностью избирательно для инвалидов с поражением опорно-двигательного аппарата, передвигающихся на креслах-колясках, умственными нарушениями.</p> <p>ВНД (Г,С) – не доступно для инвалидов с нарушением слуха, с нарушением зрения.</p>
5	Санитарно-гигиенические помещения	<p>ДП-И (К,Г,У,О) – функциональная зона полностью доступна для инвалидов с нарушением слуха, умственного развития, инвалидов с нарушением опорно-двигательного аппарата, инвалидов-колясочников</p> <p>ВНД (С) – не доступно для инвалидов с нарушением зрения.</p>
6	Система информации и связи (на всех зонах)	<p>ДП-И (К,У,О) – доступно полностью избирательно для инвалидов на креслах-колясках, для инвалидов с нарушением опорно-двигательного аппарата, с нарушением умственного развития.</p> <p>ВНД (С,Г) – не доступно для инвалидов с нарушением слуха, с нарушением зрения.</p>
7	Пути движения к объекту	ДП-И (К,О,Г,У) – зона доступна полностью

	(от остановки транспорта)	избирательно для инвалидов на креслах-колясках, инвалидов с нарушением опорно-двигательного аппарата для инвалидов с нарушением слуха, инвалидов с нарушением умственного развития. ВНД (С) – не доступно для инвалидов с нарушением зрения.
--	---------------------------	--

3.5. ИТОГОВОЕ ЗАКЛЮЧЕНИЕ о состоянии доступности объекта социальной инфраструктуры.

По результатам обследования МБОУ ДО «ДЮСШ «Лидер» считает, что объект избирательно доступен для инвалидов. Не доступен для инвалидов с нарушением зрения.

4. Управленческое решение (проект)

4.1. Рекомендации по адаптации основных структурных элементов объекта:

N п/п	Основные структурно-функциональные зоны объекта	Рекомендации по адаптации объекта (вид работы)
1	Территория, прилегающая к зданию (участок)	Приведены в Приложении 1.
2	Вход (входы) в здание	Приведены в Приложении 2.
3	Путь (пути) движения внутри здания (в т.ч. пути эвакуации)	Приведены в Приложении 3.
4	Зона целевого назначения здания (целевого посещения объекта)	Приведены в Приложении 4.
5	Санитарно-гигиенические помещения	Приведены в Приложении 5.
6	Система информации на объекте (на всех зонах)	Приведены в Приложении 6.
7	Пути движения к объекту (от остановки транспорта)	
8	Все зоны и участки	Все виды работ по адаптации: индивидуальное решение с ТСР; организационные мероприятия.

4.2. Период проведения работ: в рамках исполнения плана мероприятий («Дорожная карта») «Повышение доступности приоритетных объектов и услуг в приоритетных сферах жизнедеятельности инвалидов и других маломобильных групп населения на территории города Кунгура», утвержденного постановлением администрации города Кунгура Пермского края от 23.06.17г №475-171-01-09

(указывается наименование документа: программы, плана)

4.3. Ожидаемый результат (по состоянию доступности) после выполнения работ по адаптации: ДП-В.

Оценка результата исполнения программы, плана (по состоянию доступности)

Оценка будет произведена после выполнения работ по адаптации объекта.

4.4. Для принятия решения требуется, не требуется (нужное подчеркнуть):

Имеется заключение уполномоченной организации о состоянии доступности объекта (наименование документа и выдавшей его организации, дата), прилагается.

4.5. Информация может быть размещена (обновлена) на Карте доступности субъекта Российской Федерации.

Информация размещена (обновлена) на карте доступности Министерства социального развития Пермского края (<https://bezbarierov.permkrai.ru/>).

5. Особые отметки

Паспорт сформирован на основании:

1. Акта обследования объекта социальной инфраструктуры к паспорту доступности объекта социальной инфраструктуры от "21" октября 2019 г.